



EVENT
INFORMATION
(BULLETIN 2)
DRENTHE 2 DAYS
2023
28-29 OCTOBER 2023

Welkom bij de Drenthe 2 Days 2023!

We zijn bijna klaar om de Drenthe 2 Days 2023 af te trappen. Maanden van voorbereiden moeten op 28 en 29 oktober a.s. resulteren in 2 mooie wedstrijden waarvan jullie als deelnemers hopelijk heel erg gaan genieten. We kijken uit naar de sportieve strijd die er hopelijk weer zal zijn en we kijken er dan ook enorm naar uit jullie te ontmoeten in de arena....

We lopen op 2 verschillende kaarten die een behoorlijk aantal kilometers uit elkaar liggen. We beginnen op zaterdag op de Bosberg bij Appelscha waar we op het terrein van het Bosbad een mooie arena in gaan richten. Zoals we eerder hebben gedaan zal het World Ranking Event voor de Women- en Men-21 als laatste van start gaan. Geweldig als jullie met velen wachten tot de toplopers binnenkomen en meekijken wie er met de winst vandoor zal gaan. Op zondag komen we terecht op het militaire oefenterrein bij Havelte. Tankbanen met mul zand, kleinere en grote bospercelen maar ook een paar stukken met veel kleine details. Uitdaging genoeg! In de schaduw van de wachttorens van de voormalige Amerikaans basis zullen we de arena inrichten. **Op beide kaarten moet je als deelnemers wel opletten voor m.n. ATB'ers.** We hebben de **singletracks** met een apart symbool gemarkeerd. Let hier ook goed op je eigen veiligheid.

We verwachten dat er rond de 400 deelnemers aan de start zullen staan. De teller staat nu op 10 landen maar wie weet komen er nog meer landen bij.

Op deze plek willen we bij voorbaat onze partners, sponsors maar zeker ook onze vrijwilligers bedanken! De provincie Fryslan, de gemeente Ooststellingwerf, de gemeente Westerveld, de lokale EHBO-ers, de lokale verkeersregelaars, Staatsbosbeheer, het ministerie van Defensie, het Rijksvastgoedbedrijf, LACO Bosbad Appelscha, Joytime Outdoor Activiteiten, Verhoeve Groen en vakantiepark "RCN De Roggeberg". Hartelijk dank voor jullie ondersteuning.

We wensen jullie allemaal goede en eerlijke wedstrijden toe op de mooie kaarten Bosberg en Havelte-West. Moge de beste winnen!

Het organisatie team van HOC'93

Check ook onze website www.drenthe2days.nl en volg ons op Facebook (<https://www.facebook.com/drenthe2days/>) om het laatste nieuws onmiddellijk te lezen.

Inhoudsopgave

Welkom bij de Drenthe 2 Days 2023!	1
Organisatie	3
Programma – tijdschema	3
Zaterdag 28 Oktober – Middle Distance (incl. IOF WRE) op de kaart Bosberg	3
Zondag 29 Oktober – classisc+ distance op Havelte-West.....	3
Competitie Centrum/Arena.....	4
Locaties.....	4
Bewijzing	4
Openingstijden van de CC in de arena	5
Informatie pakket.....	5
ID-plicht voor WRE-deelnemers.....	5
Parkeren	5
Catering	5
OL-shop	5
Afval.....	5
EHBO/Medische zorg	5
Etappe Details	6
Etappe 1 – Middle Distance.....	6
Etappe 2 – Classic+ Distance	6
Afwijking van ISOM2017 in Nederland	7
Routes, categorieën en afstandstabel.....	7
Algemene wedstrijd informatie en regels.....	8

Organisatie

Organiserende club:	HOC'93
Voorzitter van het organisatieteam:	Ton Roos
Voorzitter HOC'93 en Wedstrijdleider:	Clemens Roos
Secretariaat/CC:	Esther Bosman-Roos
Logistiek en financiën:	Adriaan Baas
Catering o.l.v.:	Freddie Kootstra
Media:	Klaas Jan Hofstra
Website en social media:	Rink Post
SportIdent/resultaten:	Juriën Bosman
IOF Event advisor:	Wil Alards
Baanlegger Etappe 1:	Anne Heikoop
Controleur Etappe 1:	Wil Alards
Baanlegger Etappe 2:	Olga Zwikker
Controleur Etappe 2:	Klaas de Jong
Start team o.l.v.:	Henk Stijkel

Contact: info@drenthe2days.nl

Jury Drenthe 2 Days:

De jury bestaat uit:

Wil Alards (NLD) – Voorzitter/Event
Advisor

Anne Heikoop (NLD)

lid 2 volgt

lid 3 volgt

Programma – tijdschema

Zaterdag 28 Oktober – Middle Distance (incl. IOF WRE) op de kaart Bosberg

11:00 Competitie Centrum open in de arena

13:00 1^e start

±14:15 1^e start Men Elite (M21) op de WRE

±14:40 1^e start Women Elite (W21) op de WRE

±15:30 laatste start WRE

±16:00 – 16:10 laatste finish WRE

16:30 prijsuitreiking voor de WRE

17:00 finish gesloten

(We verzoeken de potentiële medaille winnaars van de WRE om beschikbaar te zijn voor de prijsuitreiking +/- 20 minuten na de laatste finish.)

19:00 Pasta party (€19,50 per persoon) op RCN De Roggeberg. Reserveer zelf direct bij De Roggeberg.
(receptie-roggeberg@rcn.nl)

Zondag 29 Oktober – classisc+ distance op Havelte-West

LET OP: HET IS WINTERTIJD DUS ZET JE KLOK EEN UUR TERUG!

08:15 Competitie Centrum open in de arena (incl. catering)

09:45 1^e start

±13:15 prijsuitreiking in de arena

13:30 finish gesloten

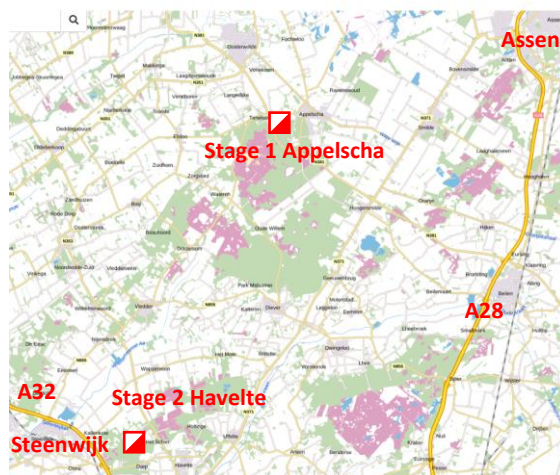
Competitie Centrum/Arena

Locaties

Etappe 1 vindt plaats op de Bosberg bij Appelscha, een klein dorp op de rand van de provincie Friesland en Drenthe. De regio is één van de meest dunbevolkte van Nederland waar landbouwgronden en bos overheersen.

Het Competitie Centrum (CC) bevindt zich in de arena. We richten de arena in op het terrein van het (Laco) Bosbad Appelscha. Adres Etappe 1: [Schapendrift 49, 8426 GG Appelscha](#).

Etappe 2 vindt plaats op Havelte-West bij Havelterberg en Darp, 2 kleine dorpjes tussen Havelte en Steenwijk. We richten de arena in bij de oude Amerikaanse wachttoren op de rand van het oefenterrein. Adres Etappe 2: [Ruiterweg 39, 7974 HA Havelterberg](#).



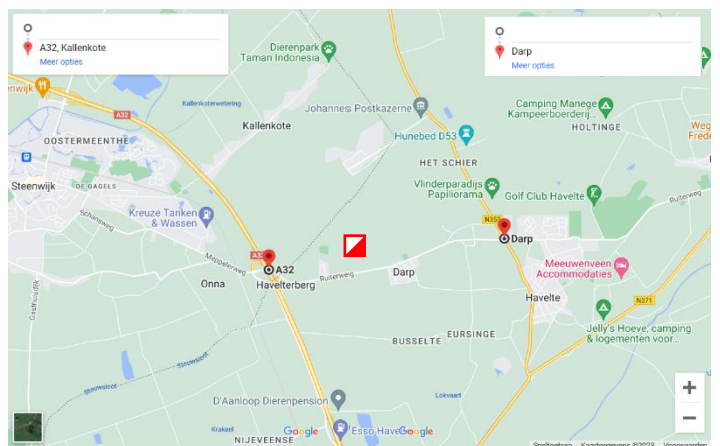
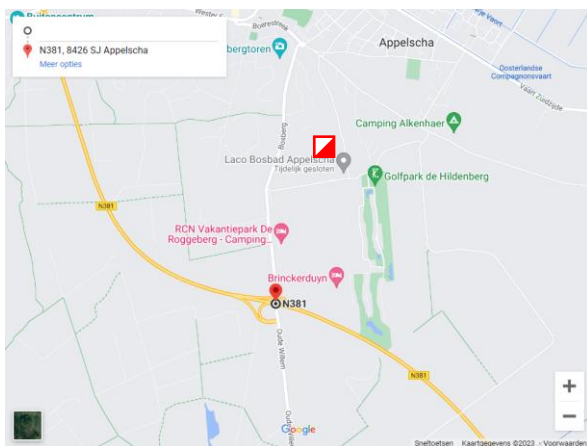
Bewijzing

Op de belangrijkste toegangswegen naar de arena tref je onze bewijzingsbordjes aan die je het laatste stuk de weg zullen wijzen.

Etappe 1: [afslag Appelscha op de N381](#).

Etappe 2: [afslag 5 Steenwijk Zuid of](#)

[Ronde N353 bij Havelte](#)



Openingstijden van de CC in de arena

Zaterdag 28 Oktober: 11:00 tot het einde van de 1e etappe (± 17:30).

Zondag 29 Oktober: 08:15 tot het einde van de 2e etappe (± 14.30).

Contact CC: 1: Esther Bosman +31-6-49208740

2: Bert Molenaar +31-6-55130605

Informatie pakket

Bij aankomst en aanmelding bij het CC ontvang je jouw startnummer, evt. huur SI-card, starttijden overzicht en het Drenthe 2 Days aandenken.

ID-plicht voor WRE-deelnemers

I.v.m. IOF aanwijzingen vragen wij alle deelnemers aan de WRE zichzelf te legitimeren bij het CC en de presentielijst te tekenen.

Parkeren

Er is voldoende ruimte om in de omgeving van de arena te parkeren. Zowel voor campers als personenauto's. Volg s.v.p. de aanwijzingen van de parkeerbegeleiders op.

Catering

Tijdens beide etappes is in de arena bij onze catering koffie, thee, frisdrank, bier, een warme snack, belegde broodjes en enkele versnaperingen te koop. Betaal indien mogelijk met de pinpas.

OL-shop

Tijdens beide etappes zal de OL-shop van O-crew aanwezig zijn in de arena. OL-schoenen, -kleding en -toebehoren zijn allemaal te koop.

Afval

Maak s.v.p. gebruik van de afvalbakken en gooi jouw eigen afval weg. LET OP voor de statiegeldflesjes en/of blikjes. Gooi deze in de aparte afvaltonnen.

EHBO/Medische zorg

Gedurende het gehele evenement zullen EHBO-ers aanwezig zijn in de Finish-arena. **In geval van acute nood: bel dan altijd het landelijke alarmnummer 112.**

Huisartsenspoedpost in het weekend: bel 0900-1120112 voor een afspraak. Locaties zijn: Wilhelmina Ziekenhuis in Assen (19km van Appelscha). Adres: Europaweg-Zuid 1, 9401 RK Assen. Het algemene telefoonnummer van het ziekenhuis is: 0592-325555)

Isala Ziekenhuis in Meppel (13km van Darp). Adres: Reggersweg 2, 7943 KC Meppel.

Kijk voor meer info op: <https://www.dokterdrenthe.nl/>

Etappe Details

Etappe 1 – Middle Distance

Datum:	28 Oktober 2023 WORLD RANKING EVENT
Kaart:	Bosberg (2018 en uitbreiding in 2023)
Schaal:	1:7.500; 2,5m (voor alle routes/categorieën)
Kaarttekenaar:	Gediminas Trimakas (Litouwen)
Afstand:	Middle Distance
Parking – CC/arena:	100-300m
CC/arena – Start:	1100m Bij de start zijn toiletten en is drinken aanwezig. Let op parkerende overige bezoekers van het bosgebied.

Terreinbeschrijving Etappe 1:

Terrein:	Gemiddeld heuvelachtig.
Vegetatie:	Gemengd bos, een uitkijktoren, een openlucht theater in het bos en een kleine zandverstuiving.
Beloopbaarheid:	Goed.
Zicht:	Goed tot zeer goed, uitgezonderd enkele wat dichtere stukken bos.
Paden en wegen:	Dicht netwerk van paden, boswegen en ATB-tracks. In enkele percelen zijn veel kleine spoortjes door spelende kinderen. Deze zijn NIET getekend.

Let goed op en controleer de code van jouw post goed. Veel posten staan dicht bij elkaar.

Na de finish nemen we alle kaarten in vanwege de WRE. Na de laatste start van de WRE (± 15.30u) geven we de kaarten weer vrij. Volg s.v.p. onze aanwijzingen op na de finish.

Etappe 2 – Classic+ Distance

Datum:	29 Oktober 2023
Kaart:	Havelte-West (2022 Editie + aanvulling 2023)
Schaal:	1:10.000; 2,5m voor M/W21 en M18-45 (=route 1, 2 en 3) 1:7.500; 2,5m voor andere categorieën (=route 4 -12)
Kaarttekenaar:	Gediminas Trimakas (Litouwen)
Afstand:	Classic+
Parking – CC/arena:	100-300m
Arena – start:	250m


Ps. Let op dat de klok in de nacht van 28 op 29 oktober van zomertijd naar wintertijd gaat. (Een uur terug, dus een extra uur slaap.)

Terreinbeschrijving Etappe 2:

Terrein:	Vlak militair oefenterrein met aan de zuidoost- en oostrand een heuvelachtig en gedetailleerd deel.
Vegetatie:	Een mix van open grasland, heide, zand, tankbanen en gemengd bos.
Beloopbaarheid:	Goed tot excellent op de open delen.
Zicht:	Zeer goed in het open deel, goed in het gemengde bos.
Paden en wegen:	Ontwikkeld netwerk van tankbanen en overige paden. In diverse percelen zijn kleine spoortjes ontstaan door oefenende militairen, deze staan NIET op de kaart

Speciale symbolen

Op beide kaarten loopt een ATB singletrack die doorgaans veel wordt gebruikt. Op de kaart hebben we de singletrack met een speciaal symbool gemarkeerd. We verbieden het gebruik van de singletrack niet maar let voor je eigen veiligheid wel goed op de collega-sporter op 2 wielen!



Het **nieuwe symbool** is het symbool van een smal voetpad met kleine paarse/roze driehoekjes.



Dit is een omgevallen boom in combinatie met takken die een niet of nauwelijks te passeren hindernis vormt.

Afwijking van ISOM2017 in Nederland

Er is daarnaast een aantal afwijkingen t.o.v. ISOM2017 in Nederland die relevant zijn om te vermelden:

Zand is getekend met een egale licht bruine kleur (i.p.v. geel met zwarte stippen).

Fietspaden in de Nederlandse bossen zijn meestal verharde smalle paden. Deze zijn getekend met een dunne volledige zwarte lijn van 0,27mm.

Boomstronken zijn getekend met een groen kruis/X



Routes, categorieën en afstandstabel

ROUTE	CATEGORIE	Afstand Etappe 1	Aantal posten	Afstand Etappe 2	Aantal posten
01	M21	6,5km	23	11,5km	33
02	W21 ¹ /M35/M-20	4,6km	17	9,0km	24
03	W-20/M-18/M40/M45/ W21 ²	4,6km	17	8,5km	23
04	W-18/W35/M50	4,6km	17	7,5km	25
05	W40/M-16/M55	4,0km	16	6,5km	23
06	W-16/W45/M60	3,9km	15	5,9km	21
07	W50/M65	3,8km	15	5,4km	19
08	W55/M70	3,4km	13	5,0km	17
09	W60/W65/M75	3,0km	12	4,5km	18
10	W70/W75/W80+/M80/M85/ Open short difficult	3,0km	12	3,7km	16
11	W-14/M-14/Open short Beginners (medium/easy)	3,1km	13	4,5km	13
12	W-10/W-12/M-10/M-12 ³	2,5km	14	3,3km	14

¹ W21 Etappe 1 > route 2

² W21 Etappe 2 > Route 3

³ W-10 en M-10 hebben een aparte categorie voor begeleide deelnemers.

Algemene wedstrijd informatie en regels

Postomschrijving

Je vindt de postomschrijving zowel op de kaart als los beschikbaar bij de start. Je kunt het aantal posten controleren in de "Route, categorie en afstandstabel" hierboven.

Controleposten

De controleposten in het terrein zijn tevens gemarkeerd met een label.

Start: bijzonderheden en procedure

Er zijn vaste starttijden voor beide etappes. De starttijden zijn online beschikbaar via de website.

M/W21 starten de WRE in omgekeerde volgorde van de ranking.

W-10/M-10 Shadowed (begeleid) mogen vrij starten. Etappe 1 vanaf 13:34u tot ± 15:00u en etappe 2 vanaf 10:36u tot ±12:00u. Aangekomen bij de start zullen zij (in overleg) op de eerst mogelijke startplek worden gezet. We vragen de begeleiders wel eerst zelf te lopen voordat zij een M/W-10 begeleiden.

Je wordt 3 minuten voor jouw starttijd opgeroepen om het startvak te betreden. 2 minuten voor tijd kun je je postomschrijving pakken. 1 minuut voor tijd ga je bij jouw route staat. Op het tijdsignaal pak je jouw kaart en gebruik je het startstation met je SI om te starten. Er is op beide etappes een pré-start. Volg het rood-witte lint naar de startpost. Dit is de startlocatie op je kaart.

Indien je te laat bent voor jouw start, meld je je bij de start official. We starten je op de eerstvolgende beschikbare halve start-intervaltijd. Als het jouw eigen schuld is dat je te laat bent, word je geklasseerd alsof je op jouw originele starttijd bent gestart. (IOF regel)

OL schoenen

Het is tijdens beide etappes toegestaan OL-schoenen te dragen met studs.

Regels

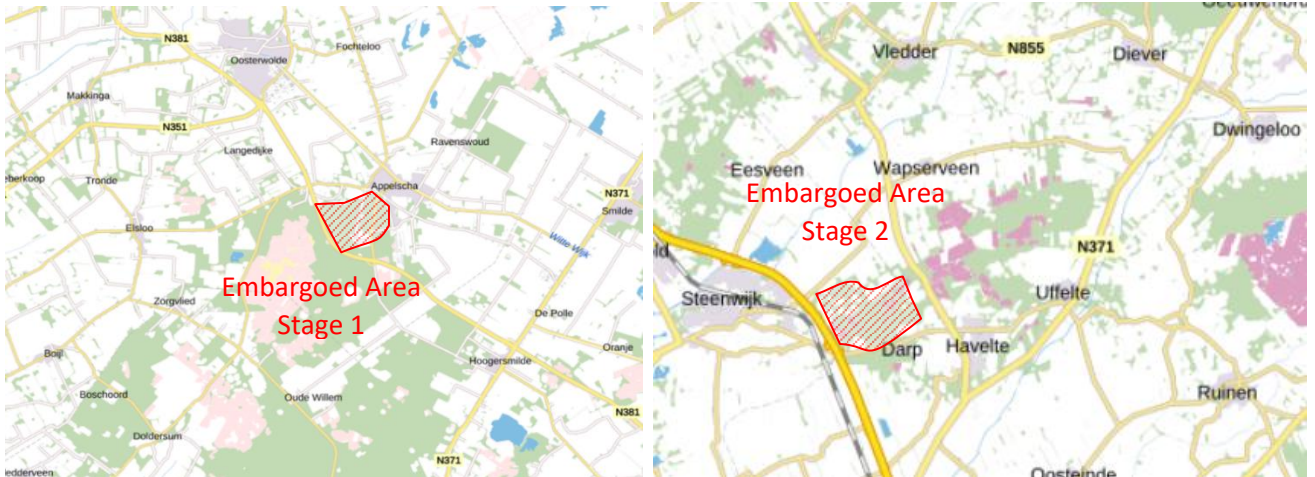
We hanteren de IOF Competition Rules en het NOLB Wedstrijdreglement. In het geval van een gestolen of vermiste controlepost of een misplaatste post beoordelen we de situatie met de jury. We houden de mogelijkheid open om de betreffende leg(s) er tussenuit te halen en het klassement over het restant op te maken. In alle gevallen staat een eerlijk klassement over 2 dagen voorop.

Klachten/protesten

Indien je een klacht hebt over de route of de wedstrijd dan dien je binnen 15 minuten na jouw finish deze klacht kenbaar te maken bij de Wedstrijdleider (via het CC). In het geval je je niet kunt vinden in de uitkomst van jouw klacht, kun je een protest indienen bij de jury. (een protest dient in geschreven vorm te worden ingeleverd bij het CC).

“Embargoed Area”

In het geval je al in de omgeving van Appelscha of Havelterberg/Darp bent voorafgaand aan de 2 Daagse vragen wij je vriendelijk de wedstrijdgebieden te respecteren en nog niet de Bosberg en Havelte-West te betreden.



Elektronisch controlesysteem

We gebruiken SportIdent gedurende de Drenthe 2 Days. Controleer s.v.p. jouw SI-card nummer op de startlijst. Informeer het CC s.v.p. als jouw nummer is gewijzigd.

Mocht het SI-station falen/niet werken gebruik dan de back-up ‘prikker’ en stempel in jouw kaart op een willekeurig plek.

Linten-loop

Inschrijving voor de Linten-loop (voor de allerkleinsten) is bij het CC. De start voor de Linten-loop is vanaf de CC in de arena.

Open routes/daginschrijving:

We bieden twee open routes/daginschrijvingen aan. Een Open Short Difficult en een Open Short Beginner. Meld je bij de CC voor deelname. De start is gelijk aan de reguliere routes van de Drenthe 2 Days. Inschrijfkosten: tot 18 jaar €7.50 / 18+ €10.00.

Prijsuitreiking

De prijsuitreiking van de WRE zal direct na afloop van de WRE op zaterdagmiddag 28 oktober plaatsvinden ±16.30u. De prijsuitreiking voor de Drenthe 2 Days zal zo snel mogelijk na de 2^e etappe plaatsvinden in de arena. Geplande tijd is omstreeks 13:15u.

Deelname is voor eigen risico!

Wij wensen jullie allen een fijn verblijf in Appelscha en Havelte toe met goede oriënteringswedstrijden!



DRENTHE 2 DAYS 2023

Onze partners in 2023:



Nederlandse
Oriënteringsloop
Bond



De Roggeberg



verhoeve groen
alles voor de leefomgeving



provinsje fryslân
provincie fryslân 

